



AGDER
fylkeskommune



vann fra fjell til fjord

Vårt verdifulle vann

Agder vannregion

Målet med helhetlig vannforvaltning:

Godt vannmiljø

«sikre helhetlig beskyttelse og bærekraftig bruk av vannforekomstene»

(vannforskriften § 1: Formål)

Forvalte vannet der det renner

Nedbørsfeltbasert, på tvers av administrative grenser

Agder vannregion

Gjerstad-Vegår: Arendal, Tvedestrand, Risør, Kragerø, Vegårshei og Gjerstad

Nidelva: Grimstad, Arendal, Froland, Åmli, Nissedal, Fyresdal, Kviteseid, Tokke og Valle

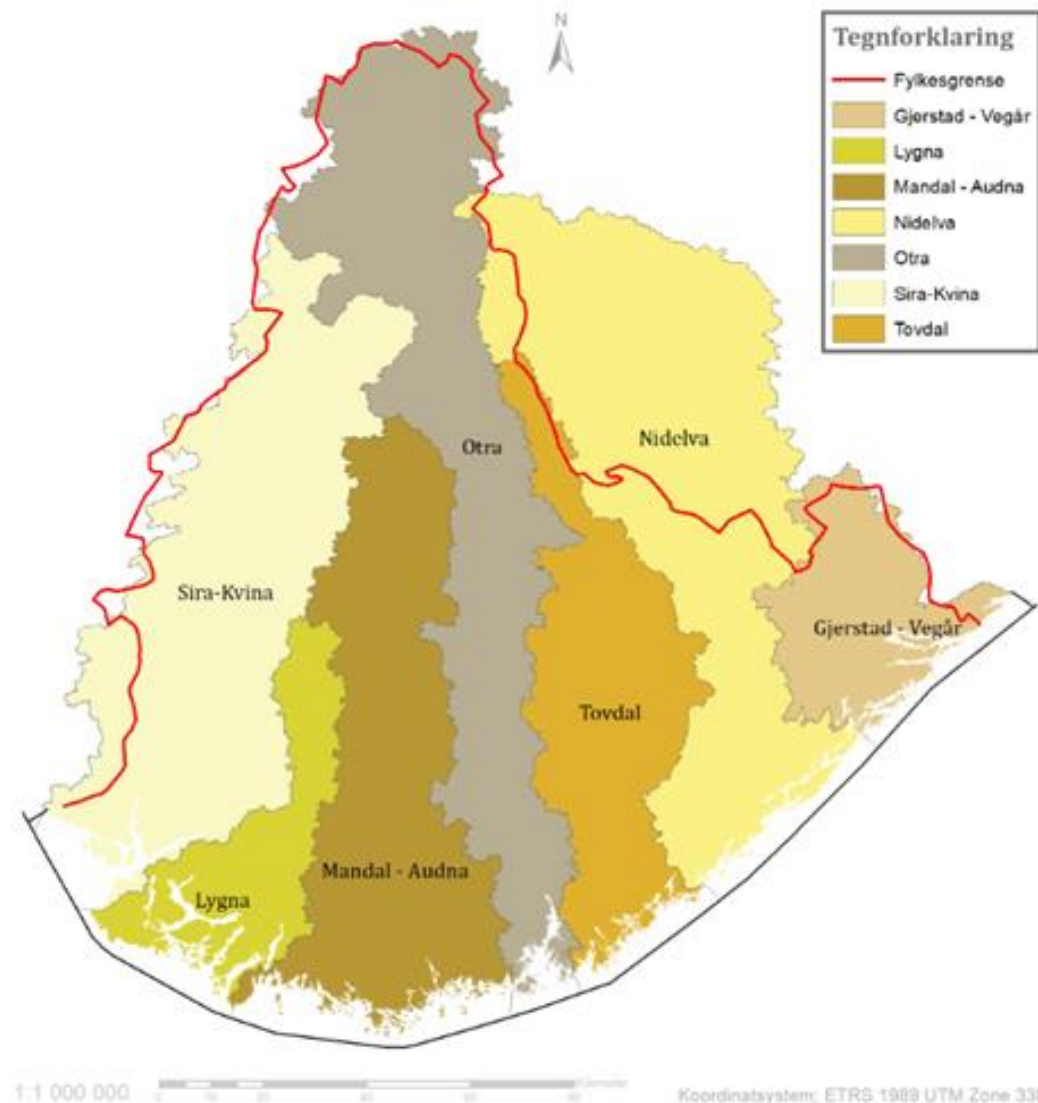
Tovdal: Kristiansand, Lillesand, Birkenes, Iveland, Froland og Åmli

Otra: Kristiansand, Vennesla, Iveland, Evje og Hornnes, Bygland, Valle og Bykle

Mandal-Audna: Åseral, Lindesnes, Lyngdal og Kristiansand

Lygna: Farsund, Lyngdal og Hægebostad

Sira-Kvina: Sirdal, Flekkefjord, Kvinesdal og Lund



Forslag til plandokumenter på høring til 17. juni

VÅRT VERDIFULLE VANN

FORSLAG TIL REGIONAL
VANNFORVALTNINGSPLAN
2022 – 2027
AGDER VANNREGION



UTKAST 01.03.2021



VÅRT VERDIFULLE VANN

FORSLAG TIL REGIONALT
TILTAKSPROGRAM
2022 - 2027
AGDER VANNREGION

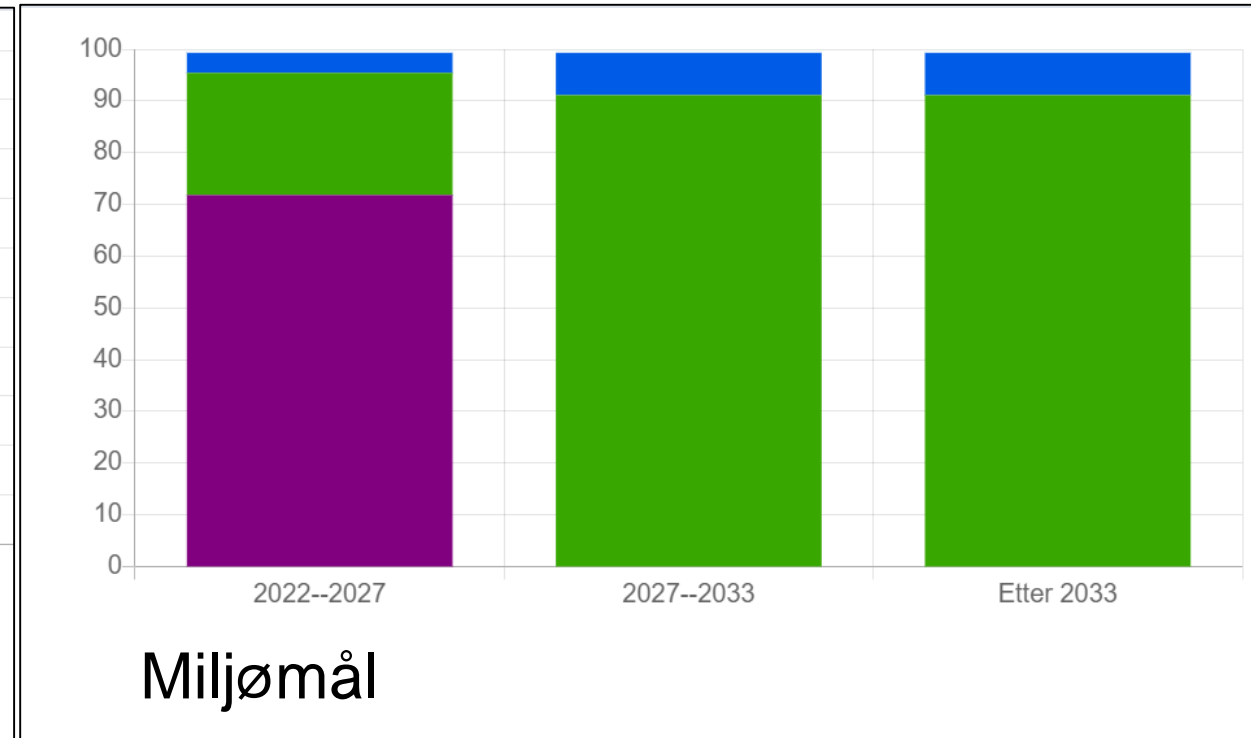
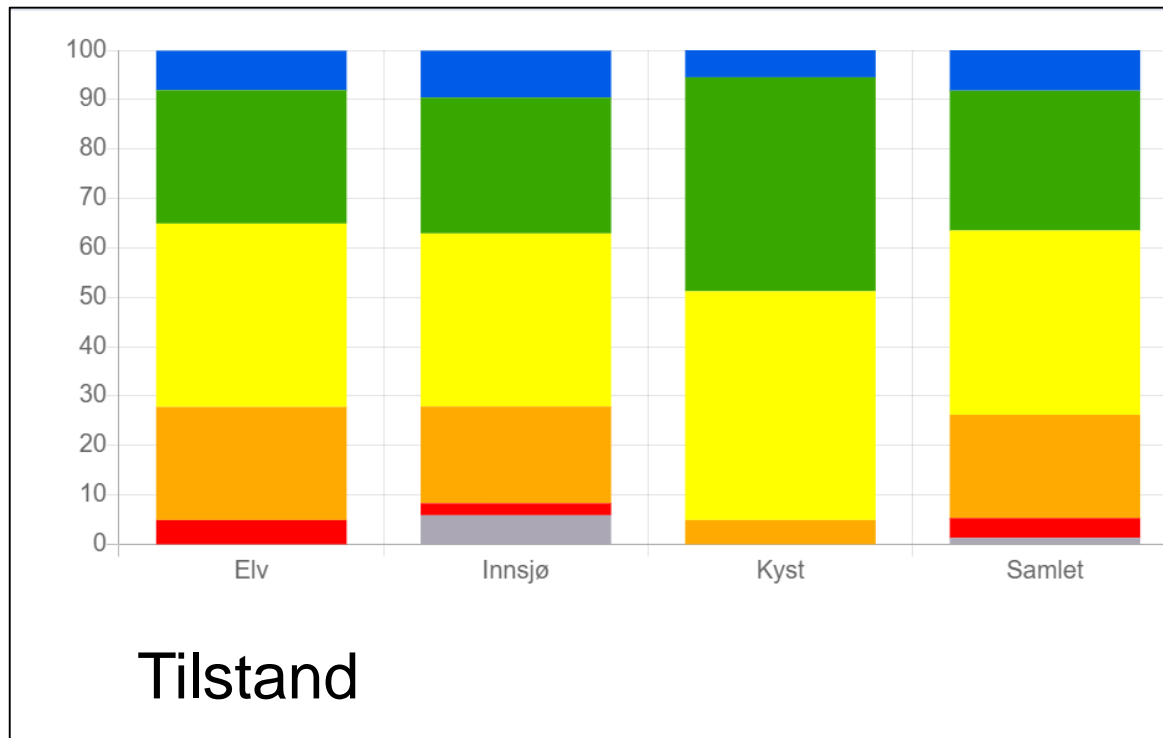


UTKAST 01.03.2021



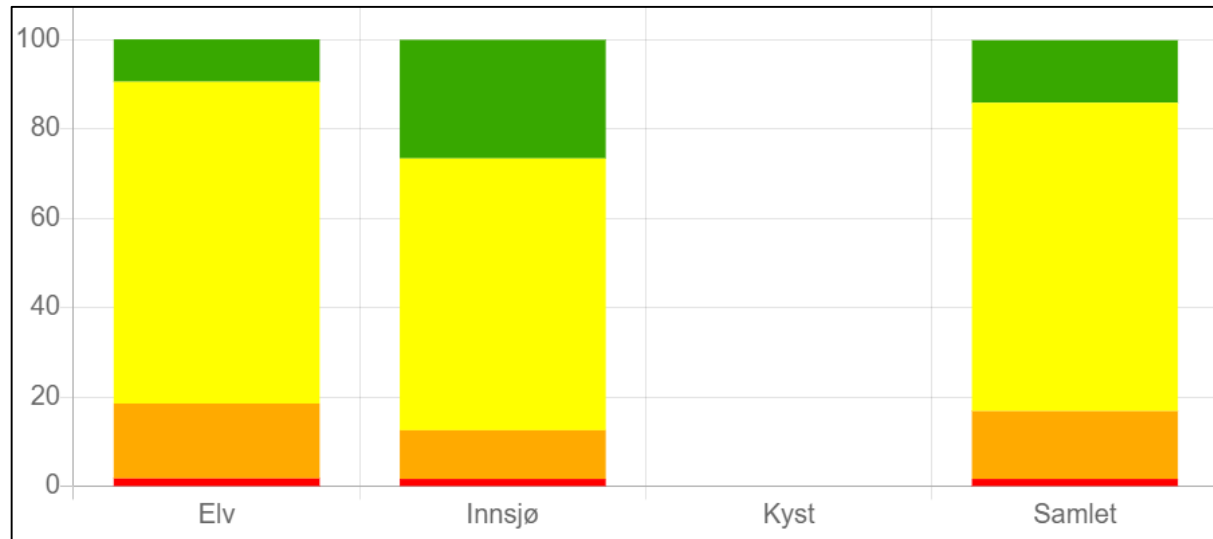
<https://www.vannportalen.no/vannregioner/agder/horing-av-vannforvaltningsplan-med-tiltaksprogram-for-agder-vannregion/>

Naturlige vannforekomster

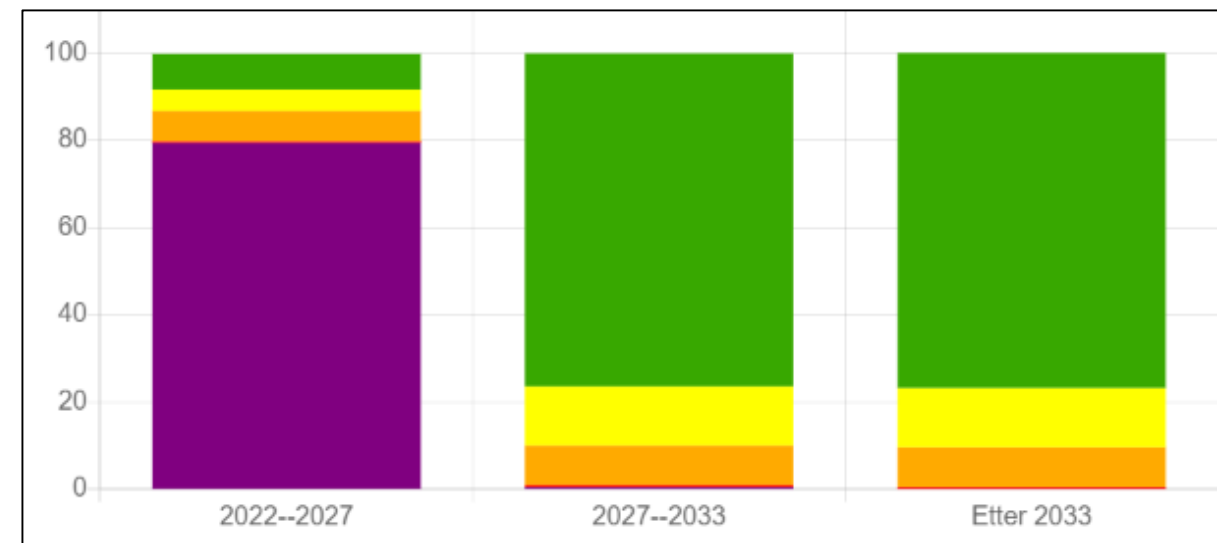


Sterkt modifiserte vannforekomster

Tilstand




Miljømål



Tiltak for å nå miljømålene

- Forslag til tiltak for å beskytte mot forringelse, forbedre og gjenopprette tilstanden i vannet
- Forslag til typer av tiltak og overslag over kostnader; ikke detaljer som foregriper saksbehandling



Prioriteringer

- Tiltaksovergripende virkemiddel
 - Restaurerende
 - Forebyggende
 - Forskning og ny kunnskap
- Tiltaksområder
 - Forsuring
 - Vannkraft
 - Forurensa sediment
 - Fremmede arter
 - Krypsiv
 - Forsøpling
 - Fysiske hindringer
 - Næringstilførsel



Vannforvaltningsplanens status som regional plan

- Regional plan i henhold til plan- og bygningsloven og vannforskriften
- Den vedtas som regional plan av fylkestingene og godkjennes av departementene
- Skal legges til grunn for regionale organers virksomhet og for kommunal og statlig planlegging og virksomhet i vannregionen
- Skal bidra til å samordne og styre arealbruken på tvers av kommune- og fylkesgrensene
- Foreslår regionale planretningslinjer



Vi ønsker spesielt innspill på:

- Gir vannforvaltningsplanene god nok oversikt over miljøtilstanden i vannet?
- Er miljøtilstanden og påvirkningene riktig beskrevet? Finnes det data hos sektormyndigheter eller lokal/ erfaringsbasert kunnskap som kan bidra til bedre beskrivelse?
- Er dere enige i miljømålene og synliggjøres de godt nok?
- Bidrar planen til tydelig plassering av ansvar og tilstrekkelig med tiltak for å nå miljømålene?
- Er de nødvendige virkemidlene på plass for å gjennomføre de tiltakene det er behov for?
- Er dere enige i prioriteringene? Hvilke er viktigst?

Høringsseminarer

Forurensning 4. mai 2021



Avløp og landbruk 11. mai 2021



Vannforvaltning - ettermiddagsseminar 11. mai 2021



Vannkraft og fysiske inngrep 12. mai 2021



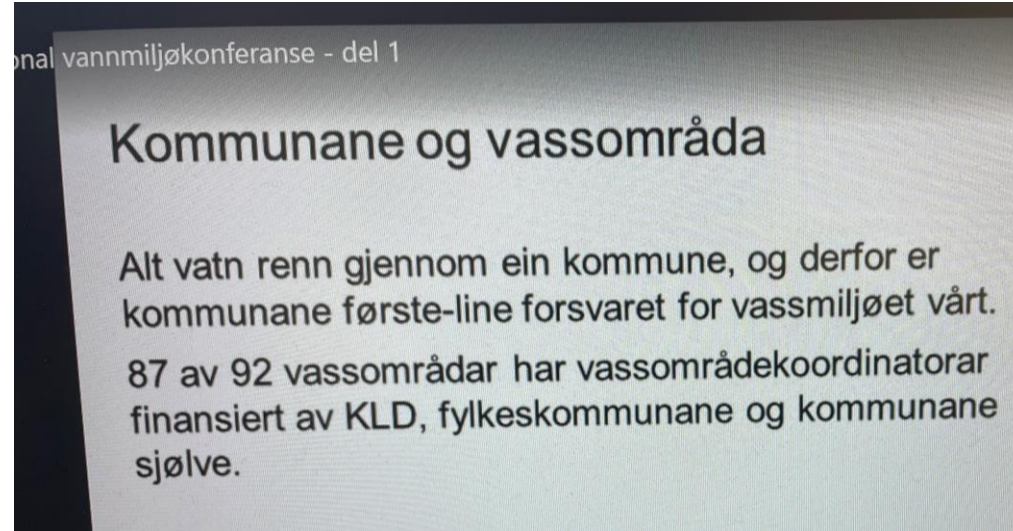
www.agderfk.no/innspill

Høringsfrist 17. juni.



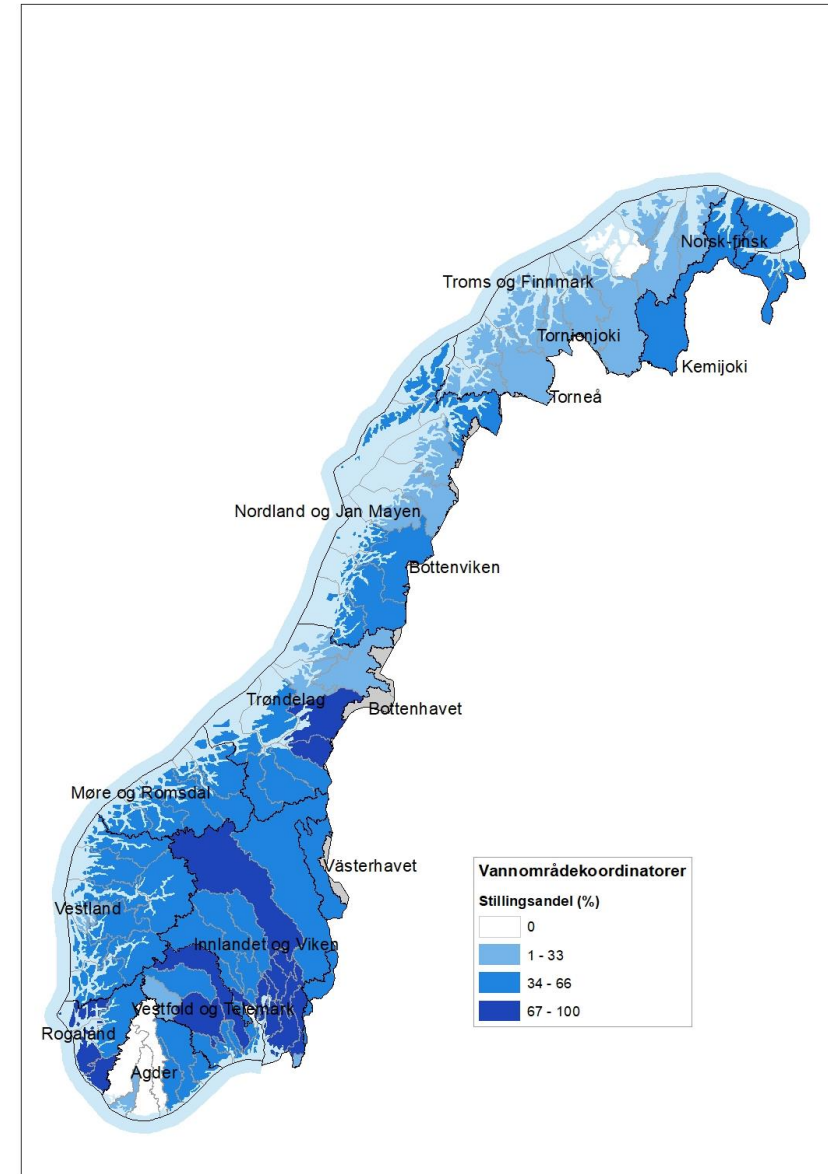
Organisering av vannområdene

Vannområdekoordinatorer

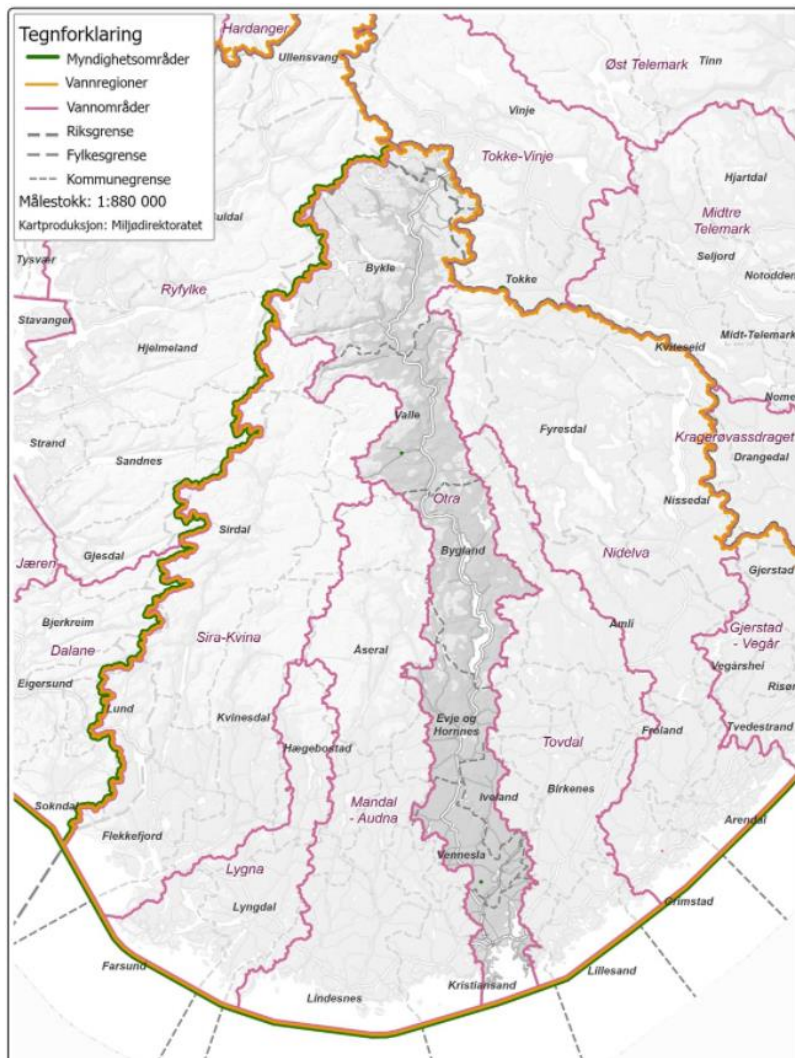


Nasjonalt vannmiljøkonferanse 27.4.21

<https://www.vannportalen.no/aktuelt/2021/presisering-av-kommunane-sine-oppgaver-og-ansvar-i-vassforvaltninga/>

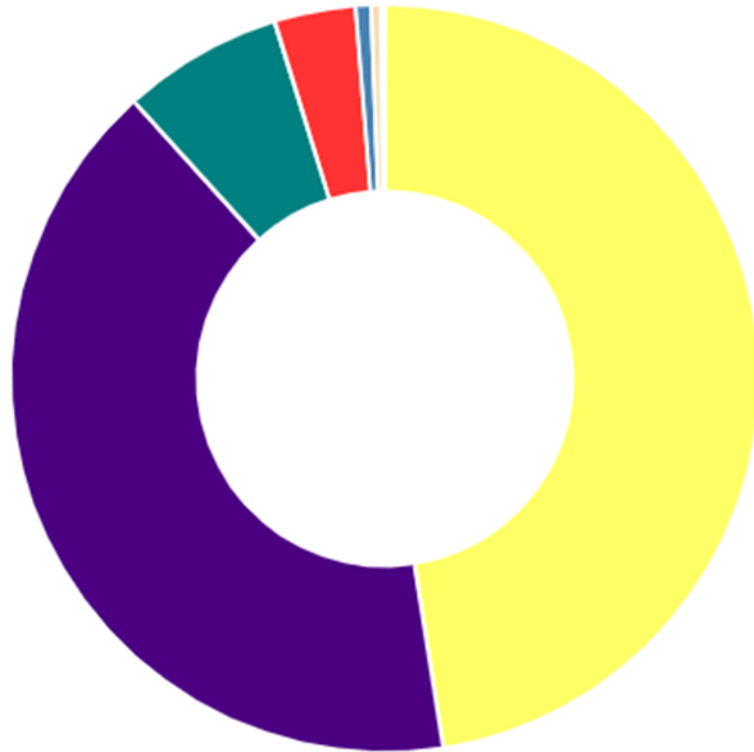


Dagens situasjon



- Prosjektstillinger til 31.12.21:
 - 30% i Lygna
 - 50% i Tovdal
 - 100% i Gjerstad-Vegår og Nidelva
 - Ingen i Otra, Mandal-Audna eller Sira-Kvina

Ansvarlig myndighet for tiltaka i Agder



- Kommune
- Statsforvalteren
- Miljødirektoratet
- Mattilsynet
- Fiskeridirektoratet
- NVE
- Fylkeskommunen
- Landbruksdirektoratet

Forslag til framtidig organisering

- Vedtatt i Hovedutvalg for næring, klima og miljø
- Det opprettes tre 100% stillinger
- I samarbeid med berørte kommuner og Agder fylkeskommune
- Stillingene lokaliseres i vertskommuner
- Både fylkeskommunen og berørte kommuner bidrar med finansiering av stillingene

Vannområdene


- Organiseres med styringsgruppe og arbeidsgruppe
- Styringsgruppa legger føringer og prioriterer hva vannområdekoordinatoren skal jobbe med

Koordinatoren

- Følge opp vannområdene administrativt og faglig
- Koordinere og igangsette prosjekter – søke om tilskudd
- Tilrettelegge for lokal medvirkning
- Ansvar for framdrift og informasjonsflyt
- Være bindeledd mellom kommunene og fylkeskommunen / sektormyndighetene

Forslag til vannområdekoordinatorer

- **Nidelva og Gjerstad- Vegår**
 - 100% stilling (Froland vertskommune)
- **Tovdal**
 - 50% stilling, Birkenes vertskommune
- **Otra**
 - 50%
- **Mandal-Audna, Lygna og Sira-Kvina**
 - 100% stilling
- Dette forslaget er et minsteforslag – Vi ser behov for flere/større stillingsprosent



Forslag til finansiering Otra

	50 % stilling	100 % stilling
Kristiansand	40 000	80 000
Vennesla	30 000	60 000
Iveland	15 000	30 000
Evje- og Hornnes	30 000	60 000
Bygland	30 000	60 000
Valle	30 000	60 000
Bykle	30 000	60 000
Agder fylkeskommune	295 000	590 000
SUM	500 000	1 000 000

Forslag til finansiering Mandal-Audna

- Vi foreslår en 100% stilling for de tre vannområdene, Mandal-Audna, Lygna og Sira-Kvina.
- Vi anser at dette vil være i minste laget for å kunne følge opp kommunenes ansvarsområder på en god nok måte.
- Åseral sin andel 30 000 kr.

Hva kommunene får igjen for en vannområdekoordinator

- Samordner kommunene i vannområdet
- Samordner tiltak hos kommunene og sektormyndighetene
- Følger opp tiltak, pusher både kommuner og andre aktører
- Igangsetter prosjekt og søker om tilskudd til prosjekt
- Hjelper kommunene med uttalelser, saksframlegg, revisjonssaker
- Blir et bindeledd mellom kommunene og vannregionmyndigheten og Statsforvalteren
- Hjelper til med å legge inn tiltak i Vann-nett



Takk for oppmerksomheten !